

Uchwała Nr 1369/2015Zarządu Województwa Opolskiego
z dnia 19 listopada 2015 r.

w sprawie zgłoszenia wniosków do sporządzenia zmiany Studium uwarunkowań i kierunków zagospodarowania przestrzennego gminy Łambinowice.

Na podstawie art. 23 ustawy z dnia 27 marca 2003 roku o planowaniu i zagospodarowaniu przestrzennym (Dz. U. z 2015 r. poz. 199 z późn. zm.) uchwała się, co następuje:

§ 1

W projekcie zmiany *Studium uwarunkowań i kierunków zagospodarowania przestrzennego gminy Łambinowice*, w zakresie określonym uchwałą Nr IX/63/2015 Rady Gminy w Łambinowicach z dnia 10 września 2015 r. należy uwzględnić uwarunkowania przestrzenne i kierunki zagospodarowania w wymiarze ponadlokalnym, ujęte w *Planie zagospodarowania przestrzennego województwa opolskiego* oraz opracowywanej jego aktualizacji, w tym:

1/ w zakresie komunikacji:

- przebieg drogi krajowej nr 46 relacji Kłodzko – Szczekociny, planowanej do modernizacji do pełnych parametrów klasy GP;
- przebieg drogi wojewódzkiej nr 405 relacji Niemodlin – Korfantów, planowanej do modernizacji do pełnych parametrów klasy Z;
- przebieg drogi wojewódzkiej nr 406 relacji Nysa – Włostowa, planowanej do modernizacji do pełnych parametrów klasy Z, wraz z budową obwodnicy miejscowości Wierzbie;
- przebieg drogi wojewódzkiej nr 407 relacji Nysa – łącznik, planowanej do modernizacji do pełnych parametrów klasy Z;
- rewitalizację drugorzędnej linii kolejowej nr 287 relacji Opole Zachodnie – Nysa;

2/ w zakresie infrastruktury technicznej:

- budowę dwutorowej linii elektroenergetycznej wysokiego napięcia 400 kV relacji Ząbkowice – Dobrzeń, Dobrzeń – Świebodzice;
- przebieg linii elektroenergetycznej wysokiego napięcia 220 kV relacji Groszowice – Ząbkowice, dla której dopuszcza się przebudowę na napięcie 400 kV - w przypadku zaniechania planów realizacji budowy linii 400 kV relacji Ząbkowice – Dobrzeń, Dobrzeń – Świebodzice;
- budowę jednotorowej linii elektroenergetycznej wysokiego napięcia 110 kV relacji Tułowice – Hajduki;
- przebieg odczepu do Bielicy z linii elektroenergetycznej wysokiego napięcia 110 kV relacji Hajduki – Grodków;

3/ w zakresie ochrony i wykorzystania zasobów środowiska przyrodniczego:

- położenie wschodniej części gminy w Obszarze Chronionego Krajobrazu „Bory Niemodlińskie”;
- położenie obszaru Natura 2000 „SOO Bory Niemodlińskie” (obszar OZW) w granicach sołectwa Sowin;
- projektowany korytarz ekologiczny „Dolina Nysy Kłodzkiej” w zachodniej części gminy;

- projektowany rezerwat przyrody „Mańkowice” w granicach sołectw Mańkowice i Piątkowice;
- złoża kruszyw naturalnych w zachodniej części gminy;

4/ w zakresie ochrony i wykorzystania dziedzictwa kulturowego:

- miejsce pamięci narodowej: Obóz Jeniecki w Łambinowicach – proponowany do objęcia ochroną w postaci pomnika historii;

5/ w zakresie gospodarki wodnej:

- położenie w obszarze głównego zbiornika wód podziemnych GZWP 338 „Subzbiornik Paczków – Niemodlin” wymagającego wysokiej ochrony zasobów wodnych;

6/ w zakresie ochrony przeciwpowodziowej:

- występowanie obszarów szczególnego zagrożenia powodzią w dolinie rzeki Nysa Kłodzka;

7/ w zakresie rozwoju energetyki z odnawialnych źródeł energii:

- występowanie terenów predysponowanych dla lokalizacji elektrowni wiatrowych w centralnej i wschodniej części gminy.

§ 2



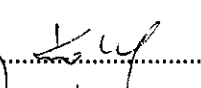

Rozmieszczenie obiektów i zasięgi obszarów, o których mowa w § 1, przedstawiono na załączniku graficznym do *Wniosków z Planu zagospodarowania przestrzennego województwa opolskiego do opracowań planistycznych na poziomie lokalnym*, przekazanych Gminie Łambinowice wraz z pełną wersją planu zagospodarowania przestrzennego województwa w zapisie elektronicznym na płycie CD pismem nr DRP-IV.7630.4.2011 z dnia 28.03.2011 r.

§ 3

Wykonanie uchwały powierza się Dyrektorowi Departamentu Polityki Regionalnej i Przestrzennej.

§ 4

Uchwała wchodzi w życie z dniem podjęcia.


 A. Buła.....

 A. Konopka.....

 R. Kolek.....

 G. Sawicki.....