

Uchwała Nr 1315/2015

Zarządu Województwa Opolskiego
z dnia 3 listopada 2015 r.**w sprawie zgłoszenia wniosków do sporządzenia miejscowego planu zagospodarowania przestrzennego gminy Bierawa dla sołectw Lubieszów, Dziergowice i Solarnia.**

Na podstawie art. 23, w związku z art. 17 pkt. 6 lit. b ustawy z dnia 27 marca 2003 roku o planowaniu i zagospodarowaniu przestrzennym (Dz. U. z 2015 r. poz. 199 z późn. zm.), uchwała się, co następuje:

§ 1

W projekcie miejscowego planu zagospodarowania przestrzennego gminy Bierawa dla sołectw Lubieszów, Dziergowice i Solarnia, w zakresie określonym na załączniku graficznym do uchwały Nr VI/49/2015 Rady Gminy Bierawa z dnia 27 kwietnia 2015 r. w sprawie przystąpienia do sporządzenia miejscowego planu zagospodarowania przestrzennego gminy Bierawa dla sołectw Lubieszów, Dziergowice i Solarnia, należy uwzględnić uwarunkowania przestrzenne i kierunki zagospodarowania przestrzennego w wymiarze ponadlokalnym, wynikające z *Planu zagospodarowania przestrzennego województwa opolskiego* oraz prowadzonej jego aktualizacji, w tym:

1/ w zakresie komunikacji:

- przebieg drogi wojewódzkiej nr 422 relacji Błażejowice – Dziergowice, planowanej do modernizacji do pełnych parametrów klasy Z;
- przebieg drogi wojewódzkiej nr 425 relacji Bierawa – Rudy, planowanej do modernizacji do pełnych parametrów klasy Z, wraz z budową obejść miejscowości: Bierawa, Lubieszów, Dziergowice, Solarnia;
- modernizację magistralnej linii kolejowej nr 151 relacji Kędzierzyn-Koźle – Chałupki, objętej umową europejską „AGC” o głównych międzynarodowych liniach kolejowych i będącej fragmentem międzynarodowych tras kolejowych C-E 59;

2/ w zakresie infrastruktury technicznej:

- przebieg dwutorowych linii energetycznych wysokiego napięcia 220 kV relacji Kędzierzyn – Wielopole i Blachownia – Wielopole;
- modernizację dwutorowej linii energetycznej wysokiego napięcia 110 kV relacji Kędzierzyn – Kuźnia Raciborska;

3/ w zakresie ochrony i wykorzystania zasobów środowiska przyrodniczego:

- położenie w obszarze projektowanego Obszaru Chronionego Krajobrazu „Bory Kędzierzyńsko-Kozielskie”;
- przebieg korytarza ekologicznego rzeki Odry (o znaczeniu międzynarodowym);
- występowanie złóż surowców mineralnych (piasków ze żwirem, piasków podsadzkowych);

4/ w zakresie ochrony przeciwpowodziowej:

- położenie w obszarze zagrożenia powodzią rzeki Odra i Bierawka o p=1% oraz obszarze zalewu rzeki Odra i Bierawka podczas powodzi w 1997 r.;
- budowę wałów wzdłuż rzeki Odra na odcinku Dziergowice – Lubieszów;
- modernizację istniejących wałów przeciwpowodziowych;

5/ w zakresie gospodarki wodnej:

- położenie w obszarze głównego zbiornika wód podziemnych GZWP 332 „Subniecka Kędzierzyńsko - Głubczycka” wymagającego najwyższej ochrony zasobów wodnych;
- położenie w obszarze czwartorzędowych kopalnych struktur wodonośnych „Rynna Kopalna Kędzierzyn-Rudy”;

6/ w zakresie rozwoju energetyki z odnawialnych źródeł energii:

- brak obszarów predysponowanych dla lokalizacji elektrowni wiatrowych;
- możliwość pozyskiwania energii z OZE, np. z biomasy.

§ 2


Rozmieszczenie i zasięg obszarów, o których mowa w § 1, przedstawiono na załączniku graficznym do *Wniosków z Planu zagospodarowania przestrzennego województwa opolskiego do opracowań planistycznych na poziomie lokalnym*, przekazanych Gminie Bierawa wraz z pełną wersją planu zagospodarowania przestrzennego województwa w zapisie elektronicznym na płycie CD pismem nr DRP-IV.7630.4.2011 z dnia 28.03.2011 r.


§ 3


Wykonanie uchwały powierza się Dyrektorowi Departamentu Polityki Regionalnej i Przestrzennej.

Uchwała wchodzi w życie z dniem podjęcia.

A. Buła.....

A. Konopka.....

R. Kolek.....

T. Kostus.....

G. Sawicki.....