

Uchwała Nr 1085 / 2011
Zarządu Województwa Opolskiego
z dnia 16 sierpnia 2011.

w sprawie zgłoszenia wniosków do sporządzenia miejscowego planu zagospodarowania przestrzennego gminy Strzelce Opolskie dla wsi Kalinowice.

Na podstawie art. 23 w związku z art. 17 pkt. 6 lit. b ustawy z dnia 27 marca 2003 roku o planowaniu i zagospodarowaniu przestrzennym (Dz. U. z 2003 r. Nr 80, poz. 717 z późn. zm.), uchwała się, co następuje:

§ 1

W projekcie miejscowego planu zagospodarowania przestrzennego gminy Strzelce Opolskie dla wsi Kalinowice, obejmującego tereny w granicach określonych na załączniku graficznym do uchwały Nr X/44/2011 Rady Miejskiej w Strzelcach Opolskich z dnia 25 maja 2011 r., należy uwzględnić uwarunkowania przestrzenne i kierunki zagospodarowania przestrzennego w wymiarze ponadlokalnym, wynikające z planu zagospodarowania przestrzennego województwa opolskiego, w tym:

- przebieg drogi wojewódzkiej nr 409 Dębina – Strzelce Opolskie, planowanej do modernizacji do pełnych parametrów klasy G,
- położenie południowej części obszaru w granicach otuliny Parku Krajobrazowego „Góra Św. Anny”,
- położenie w obszarze głównego zbiornika wód GZWP 335 (Zbiornik Krapkowice – Strzelce Opolskie) wymagającego wysokiej ochrony zasobów wodnych.

§ 2


Rozmieszczenie obiektu i obszarów, o których mowa w § 1, przedstawiono na załączniku graficznym do Wniosków z Planu zagospodarowania przestrzennego województwa opolskiego do opracowań planistycznych na poziomie lokalnym, przekazanych gminie Strzelce Opolskie wraz z pełną wersją planu zagospodarowania przestrzennego województwa w zapisie elektronicznym na płycie CD pismem nr DRP-IV.7630.4.2011 z dnia 28.03.2011 r.


§ 3

Wykonanie uchwały powierza się Z-cy Dyrektora Departamentu Polityki Regionalnej i Przestrzennej.

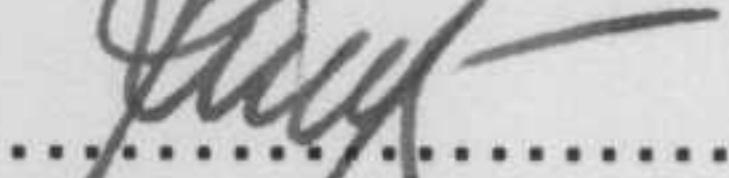
§ 4

Uchwała wchodzi w życie z dniem podjęcia.

J. Sebesta.....

T. Kostuś.....

R. Kolek.....

B. Kamińska.....

A. Konopka.....