

Uchwała Nr 1022/2011
Zarządu Województwa Opolskiego
z dnia 26 lipca 2011.

w sprawie zgłoszenia wniosków do sporządzenia zmiany miejscowego planu zagospodarowania przestrzennego wsi Centawa, w gminie Jemielnica.

Na podstawie art. 23 w związku z art. 17 pkt. 6 lit. b ustawy z dnia 27 marca 2003 roku o planowaniu i zagospodarowaniu przestrzennym (Dz. U. z 2003 r. Nr 80, poz. 717 z późn. zm.), uchwała się, co następuje:

§ 1

W projekcie zmiany miejscowego planu zagospodarowania przestrzennego wsi Centawa, w gminie Jemielnica, w granicach określonych na załączniku graficznym w skali 1:15000 do uchwały Nr IV/21/11 Rady Gminy Jemielnica z dnia 14 lutego 2011r., należy uwzględnić uwarunkowania przestrzenne i kierunki zagospodarowania przestrzennego w wymiarze ponadlokalnym, wynikające z planu zagospodarowania przestrzennego województwa opolskiego, w tym:

- położenie na terenie Obszaru Chronionego Krajobrazu „Lasy Stobrawsko - Turawskie”;
- złoża kruszyw naturalnych – wapieni i margli (Strzelce Opolskie II);
- położenie w obszarze głównych zbiorników wód podziemnych GWZP 333 (Zbiornik Opole – Zawadzkie) wymagającego najwyższej ochrony zasobów wodnych oraz GZWP 335 (Zbiornik Krapkowice – Strzelce Opolskie) wymagającego wysokiej ochrony zasobów wodnych.

§ 2

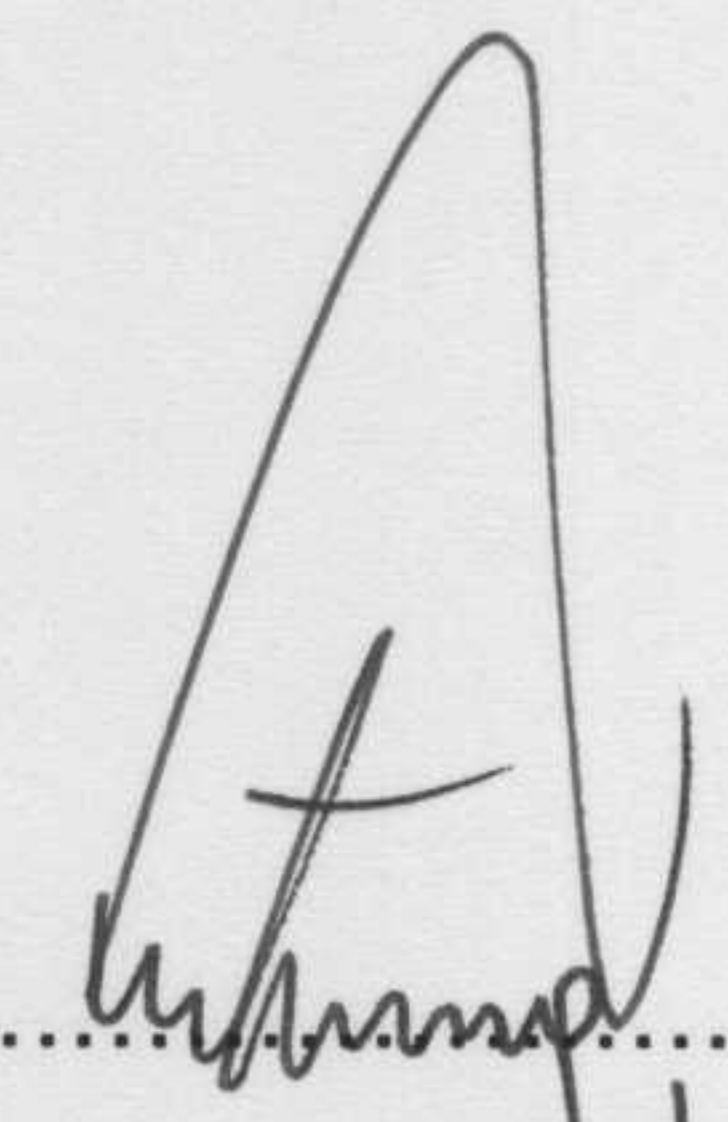
Rozmieszczenie obszarów, o których mowa w § 1, przedstawiono na załączniku graficznym do Wniosków z Planu zagospodarowania przestrzennego województwa opolskiego do opracowań planistycznych na poziomie lokalnym, przekazanych gminie Jemielnica wraz z pełną wersją planu zagospodarowania przestrzennego województwa w zapisie elektronicznym na płycie CD pismem nr DRP-IV.7630.4.2011 z dnia 28.03.2011 r.


§ 3

Wykonanie uchwały powierza się Z-cy Dyrektora Departamentu Polityki Regionalnej i Przestrzennej.


§ 4

Uchwała wchodzi w życie z dniem podjęcia.

J. Sebesta.....

T. Kostuś.....

R. Kolek.....

B. Kamińska.....

A. Konopka.....